








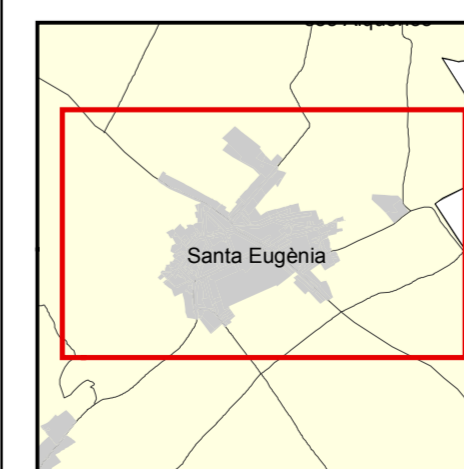
ELEMENTS CATALOGATS

-  Element catalogat
-  Zona de protecció

ALTRES DELIMITACIONS

-  Xarxa viària
-  Resta de sòl urbà i urbanitzable
-  Sòl rústic

-  Edificacions en sòl rústic
-  Torrents



AJUNTAMENT DE SANTA EUGÈNIA

CATÀLEG DE PATRIMONI DE SANTA EUGÈNIA.
ADAPTACIÓ AL PLA TERRITORIAL DE MALLORCA

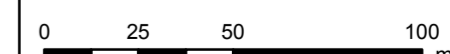
Mapa SU-01. Sòl Urbà.
Santa Eugènia

Document d'Aprovació Inicial



Sistema de Referència Terrestre Europeu 1989 (ETRS89)

Escala 1:2.000



EQUIP REDACTOR:
Pilar Simón Aznar, Arquitecta

Antoni Sbert Casasayas, Arquitecte

Miquel Angel Escanelles, Geògraf



Febrer 2011